



**КОМИТЕТ ИМУЩЕСТВЕННЫХ ОТНОШЕНИЙ  
АДМИНИСТРАЦИИ ПЕРМСКОГО МУНИЦИПАЛЬНОГО РАЙОНА**

**РЕШЕНИЕ**  
о размещении объектов № 10

Пермский край  
Пермский район

10.01.2023

Комитет имущественных отношений администрации Пермского муниципального района разрешает Акционерному обществу «Газпром газораспределение Пермь» (ИНН 5902183841, ОГРН 2125902017723, почтовый адрес: 614000, г. Пермь, ул. Петропавловская, 43)

размещение объекта «газопровод давлением до 1,2 Мпа, для размещения которого не требуется разрешения на строительство»

на землях государственная собственность на которые не разграничена

на срок 1 год с 10.01.2023 г. по 09.01.2024 г.

Местоположение: Пермский край, Пермский район, Юго-Камское с/п, с.п. Юго-Камский, ул. Советская, з/у 11.

Приложение: схема предполагаемых к использованию земель или части земельного участка.

Особые условия использования:

1. При размещении объекта учесть параметры ширины проезда улично-дорожной сети, во избежание сужения полосы отвода дороги.
2. Получение разрешения на производство земляных работ.

Председатель комитета имущественных  
отношений администрации Пермского  
муниципального района

  
(подпись, печать)

Д.В. Ракицкий





Схема предполагаемых к использованию земель или части земельного участка

Каталог координат, м

Объект: Газопровод давлением до 1,2 Мпа, для размещения которого не требуется разрешения на строительство

Местоположение: расположенных по адресу: Пермский край, м.р-н Пермский,  
Юго-Камское сл. с.п. Юго-Камский, ул. Советская, з/у 11

Площадь земель или части земельного участка, кв.м.: 3620

Категория земель: земли населенных пунктов

Вид разрешенного использования: -

Описание границ смежных землепользователей:

От точки н1 до точки н3 - земельный участок с кадастровым номером 59:32:0100009:849

От точки н3 до точки н6 - земли общего пользования








От точки н6 до точки н8 - земельный участок с кадастровым номером 59:32:0100009:5538

От точки н8 до точки н11 - земли общего пользования

От точки н11 до точки н13 - земельный участок с кадастровым номером 59:32:0100009:6240


От точки н13 до точки н1 - земли общего пользования

Условные обозначения:

-  - предполагаемый участок земель, на которых планируется размещение объекта
-  - границы и номер земельного участка, сведения о которых внесены в ЕГРН
-  - границы и номер объекта капитального строительства, сведения о которых внесены в ЕГРН
-  - границы кадастрового квартала
-  - зоны с особыми условиями использования территории, сведения о которых внесены в ЕГРН
-  - обозначение запрашиваемого земельного участка
-  - характеристическая точка границ земель или части земельного участка

| № точки границы | X         | Y          |
|-----------------|-----------|------------|
| н1              | 483367.54 | 2191268.37 |
| н2              | 483376.30 | 2191278.36 |
| н3              | 483381.61 | 2191283.71 |
| н4              | 483373.41 | 2191289.81 |
| н5              | 483367.77 | 2191282.14 |
| н6              | 483349.69 | 2191296.19 |
| н7              | 483345.90 | 2191292.84 |
| н8              | 483310.30 | 2191327.96 |
| н9              | 483297.85 | 2191344.14 |
| н10             | 483269.64 | 2191371.44 |
| н11             | 483264.93 | 2191374.06 |
| н12             | 483263.87 | 2191372.34 |
| н13             | 483232.26 | 2191391.40 |
| н14             | 483091.85 | 2191427.16 |
| н15             | 483089.37 | 2191416.44 |
| н16             | 483231.00 | 2191380.37 |
| н17             | 483263.06 | 2191362.52 |
| н18             | 483290.22 | 2191336.22 |
| н19             | 483305.84 | 2191315.90 |
| н20             | 483328.42 | 2191294.49 |
| н21             | 483346.81 | 2191284.60 |
| н1              | 483367.54 | 2191268.37 |



Заявитель:  / Егошина И.В.  
 (подпись, расшифровка подписи)  
 МП (для юридических лиц и индивидуальных предпринимателей)

Масштаб 1:1300